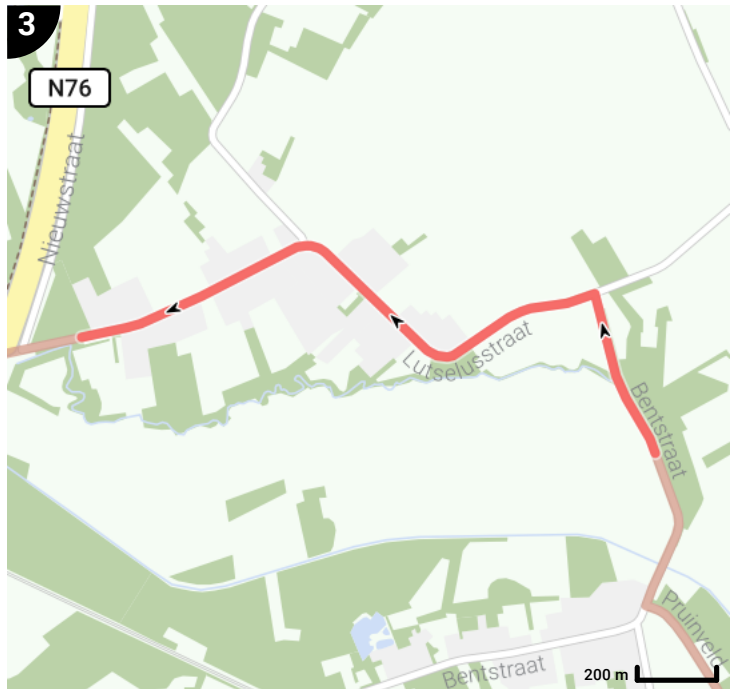
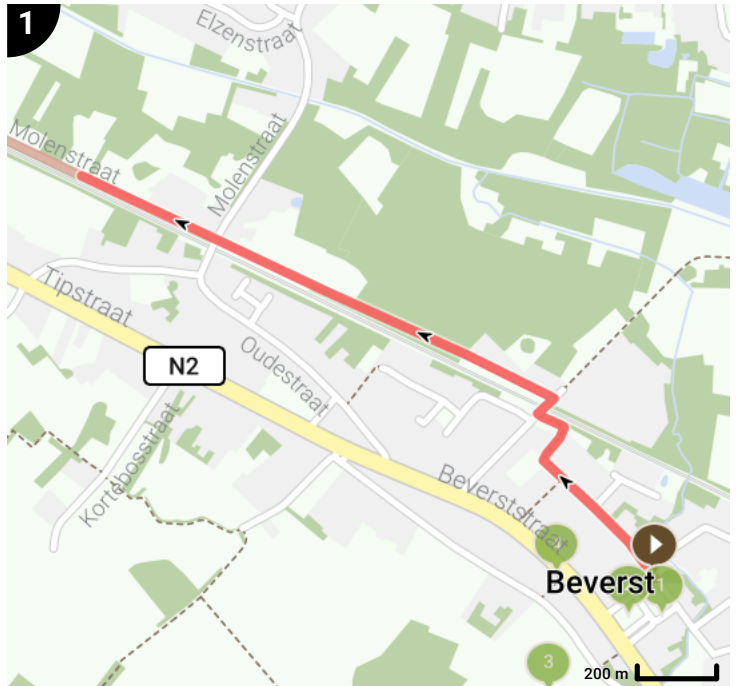




Lengte: 44.57 km
 Stijging: 179 m
 Moeilijkheidsgraad: 8/10

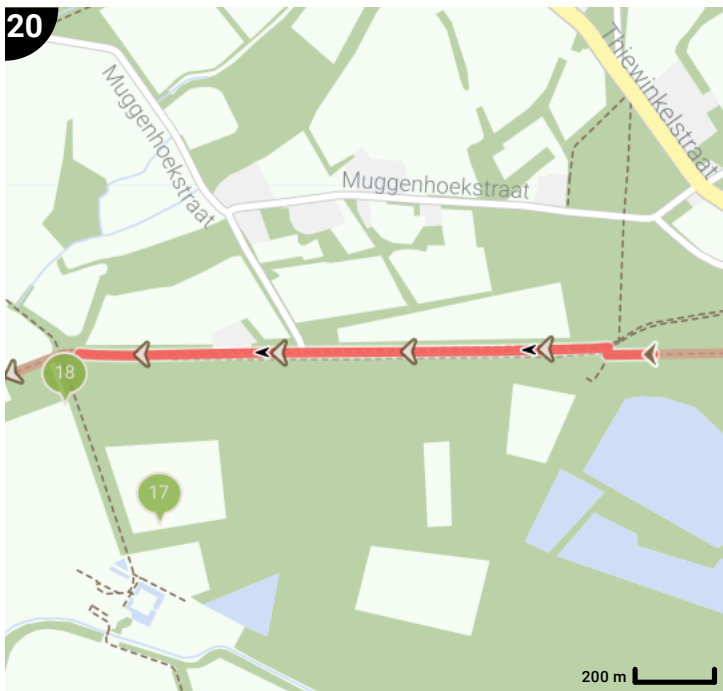
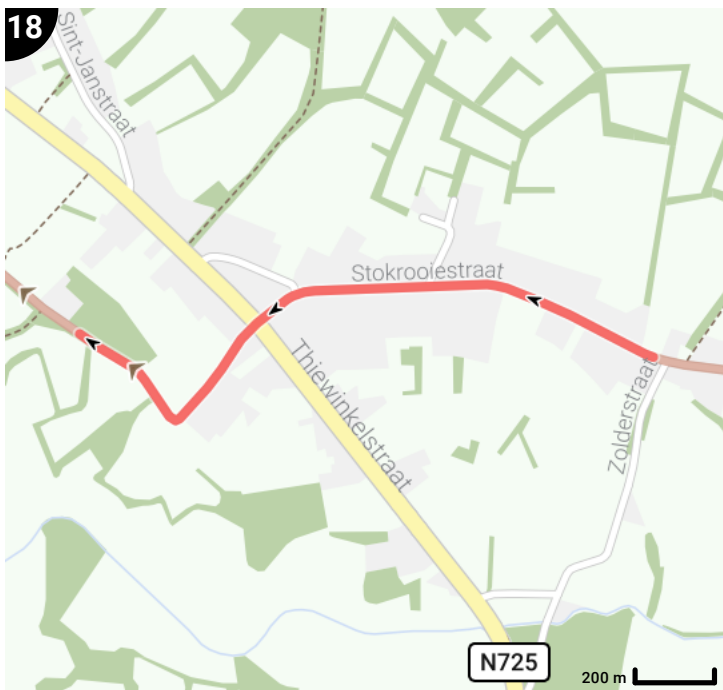
Legende

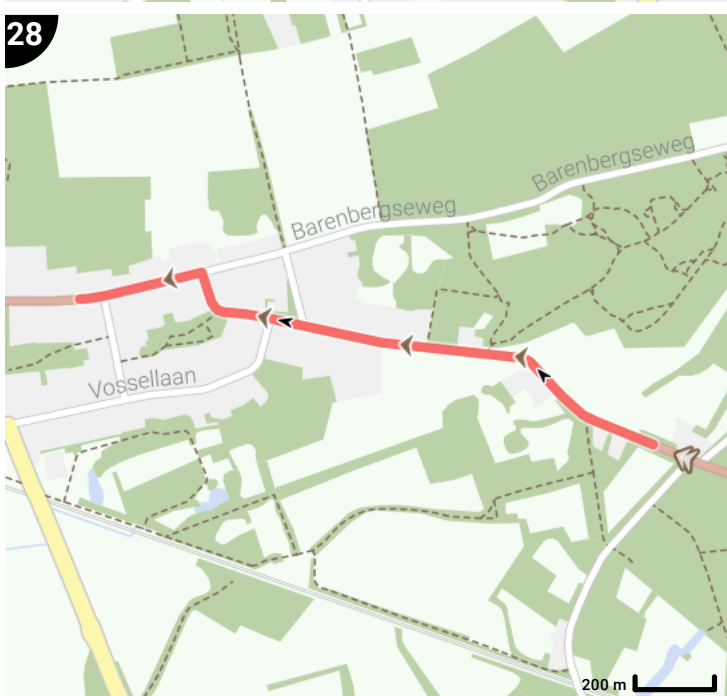
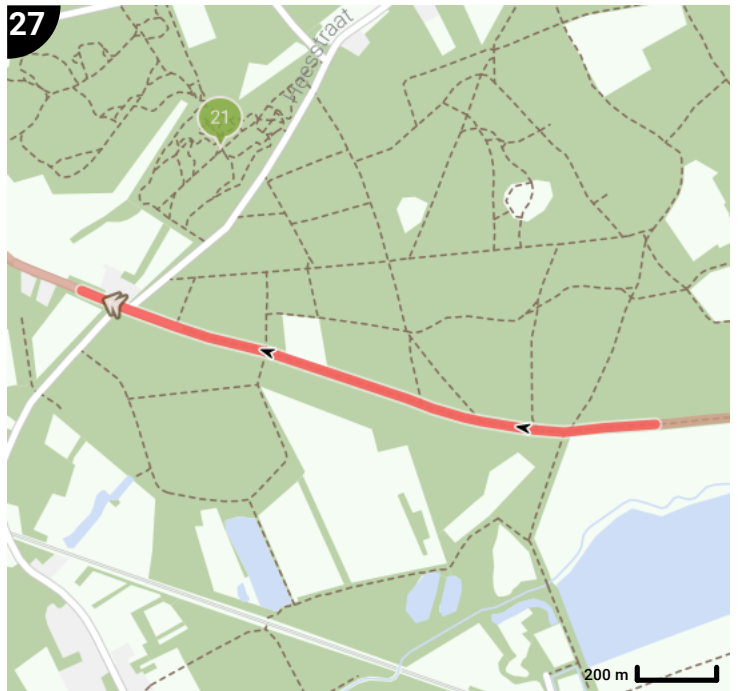
- Route
- Bezienswaardigheid
- Steilheid van beklimming
- Steilheid van afdaling

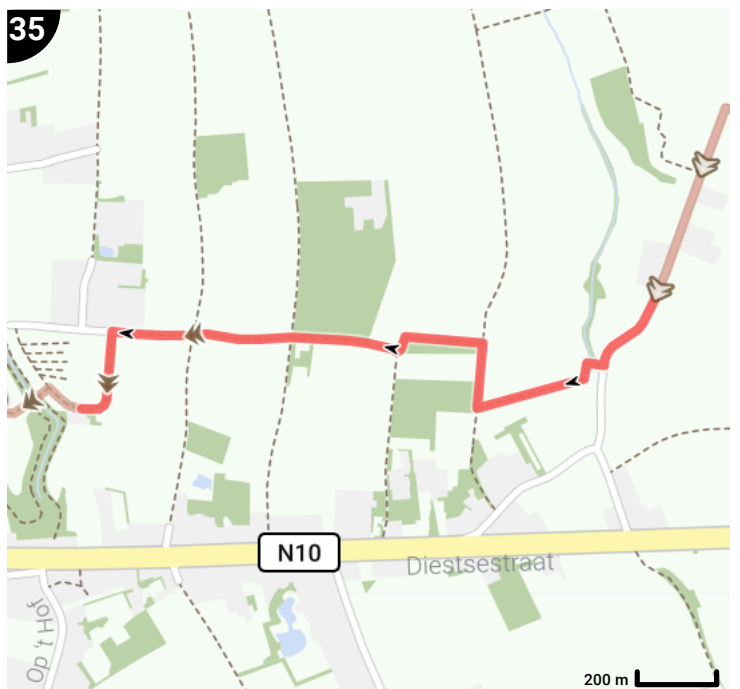
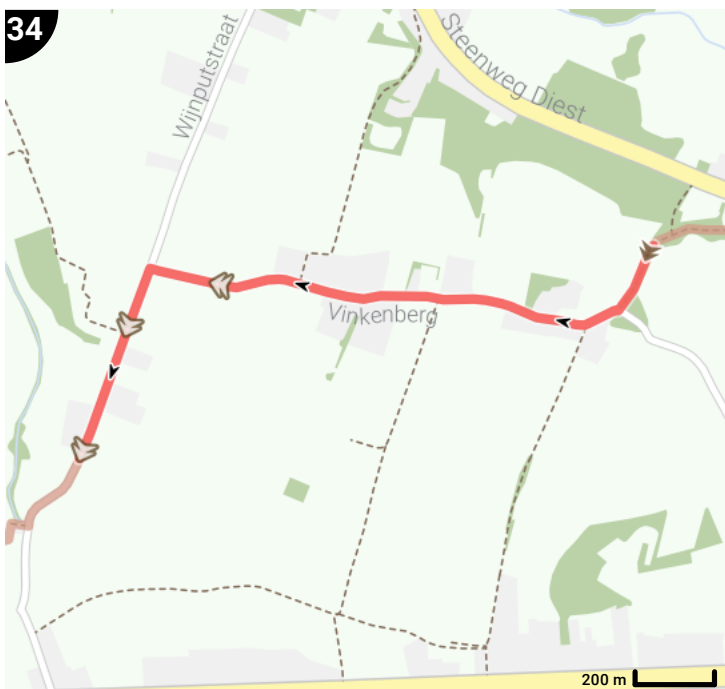
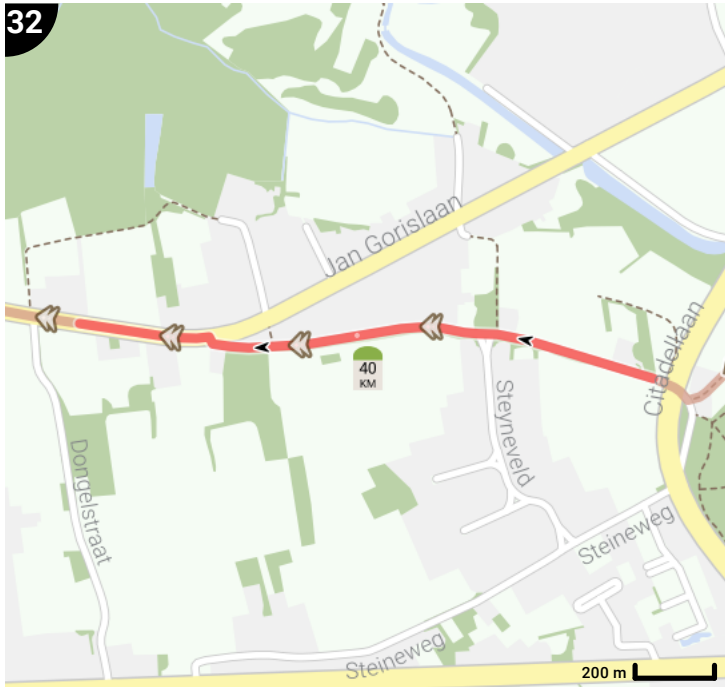


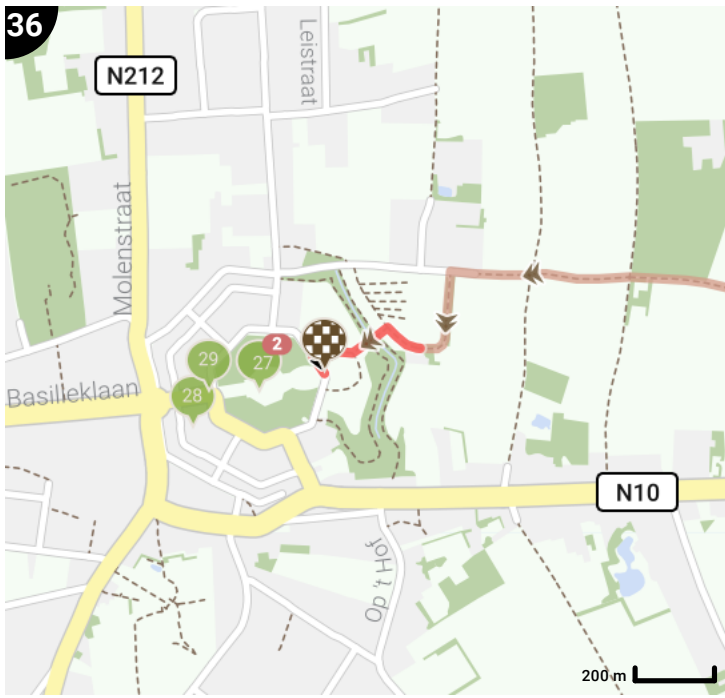






















































































































































Totaal	Type	Kaart-nummer	Informatie	Uurrooster 5 km/h	Volgende
0.0 km		1	Beverst		
0.0 km		1	Sint-Gertrudisplein	0 min	0 m
0.0 km		1	Sla links af op Ons Verlangenstraat (Bilzen)	0 min	405 m
0.02 km		1	Sint-Gertrudiskerk		
0.1 km		1	De Biberist		
0.16 km		1	B&B Kerkevelde		
0.41 km		1	Sla rechts af op Nijverheidsstraat (Bilzen)	4 min	39 m
0.45 km		1	Sla scherp links af op Nijverheidsstraat (Bilzen)	5 min	170 m
0.62 km		1		7 min	976 m
1.59 km		2	ga rechtdoor op Molenstraat (Bilzen)	19 min	306 m
1.9 km		2	Rechts afbuigen op Pruinveld (Bilzen)	22 min	200 m
2.1 km		2	Rechts afbuigen op Pruinveld (Bilzen)	25 min	399 m
2.5 km		2	Sla rechts af op Bentstraat (Bilzen)	29 min	583 m
3.08 km		3	Sla links af op Lutselusstraat (Diepenbeek)	36 min	1.5 km
4.58 km		4		54 min	45 m
4.63 km		4		55 min	641 m
5.27 km		4		1 h 3 min	239 m
5.51 km		5		1 h 6 min	40 m
5.55 km		5		1 h 6 min	18 m
5.57 km		5		1 h 6 min	1.35 km
5.93 km		5	Knooppunt 100		
6.05 km		5	Rentmeesterij van Alden Biesen		
6.91 km		6		1 h 22 min	185 m
7.1 km		6		1 h 25 min	1.2 km
8.29 km		7		1 h 39 min	716 m
8.54 km		7	Universiteit Hasselt		
9.01 km		7		1 h 48 min	850 m
9.86 km		8	Sla scherp rechts af op Kieselstraat (Diepenbeek)	1 h 58 min	4 m
9.87 km		8	Links afbuigen op Kieselstraat (Diepenbeek)	1 h 58 min	165 m
10.03 km		8		2 h 0 min	118 m

10.15 km		8		2 h 1 min	443 m
10.59 km		8		2 h 7 min	281 m
10.88 km		8		2 h 10 min	96 m
10.97 km		9	Sla rechts af op Trichterheideweg (Hasselt)	2 h 11 min	11 m
10.98 km		9		2 h 11 min	76 m
11.06 km		9		2 h 12 min	434 m
11.4 km		9	Plopsa Indoor Hasselt		
11.49 km		9		2 h 17 min	193 m
11.69 km		9		2 h 20 min	303 m
11.98 km		9	Japanse Tuin		
11.99 km		9		2 h 23 min	178 m
12.17 km		9		2 h 26 min	367 m
12.54 km		10		2 h 30 min	584 m
13.12 km		10		2 h 37 min	12 m
13.14 km		10		2 h 37 min	46 m
13.17 km		10	Oud Kerkhof		
13.18 km		10		2 h 38 min	8 m
13.19 km		10		2 h 38 min	4 m
13.19 km		10		2 h 38 min	10 m
13.21 km		10		2 h 38 min	29 m
13.23 km		10		2 h 38 min	42 m
13.27 km		10	Brug bij Hasselt		
13.28 km		10		2 h 39 min	2 m
13.28 km		10		2 h 39 min	807 m
13.78 km		11	Felipe Pantone		
14.09 km		11		2 h 49 min	101 m
14.19 km		11		2 h 50 min	5 m
14.19 km		11		2 h 50 min	175 m
14.37 km		11		2 h 52 min	438 m
14.81 km		11		2 h 57 min	115 m
14.92 km		11		2 h 59 min	1.23 km

16.16 km		12	ga rechtdoor op Overdemerstraat (Hasselt)	3 h 13 min	59 m
16.22 km		12		3 h 14 min	1.17 km
17.38 km		13		3 h 28 min	31 m
17.41 km		13		3 h 28 min	986 m
17.86 km		14	Zicht op kanaal en Vijvergebied		
18.4 km		14	ga rechtdoor op Albertkanaalstraat (Hasselt)	3 h 40 min	266 m
18.61 km		14	Sint-Amanduskerk		
18.67 km		14	ga rechtdoor op Sint-Amandusstraat (Hasselt)	3 h 43 min	93 m
18.76 km		14	Rechts afbuigen op Berkerwinningstraat (Hasselt)	3 h 45 min	10 m
18.77 km		14	Sla links af op Sint-Amandusstraat (Hasselt)	3 h 45 min	51 m
18.82 km		15	Rechts afbuigen op Sint-Amandusstraat (Hasselt)	3 h 45 min	602 m
19.01 km		15	Chambres d'Hôtes Ecole de Vie		
19.42 km		15	Sla rechts af op Waterlozestraat (Hasselt)	3 h 53 min	840 m
20.27 km		16	Rechts afbuigen op Waterlozestraat (Hasselt)	4 h 3 min	720 m
20.99 km		16	Sla links af op Zolderstraat (Hasselt)	4 h 11 min	788 m
21.77 km		17	Rechts afbuigen op Zolderstraat (Hasselt)	4 h 21 min	346 m
22.12 km		18	ga rechtdoor op Stokrooiestraat (Lummen)	4 h 25 min	620 m
22.74 km		18	Sla rechts af op Stokrooiestraat (Lummen)	4 h 32 min	346 m
23.09 km		18	ga rechtdoor op Pannewinningstraat (Lummen)	4 h 37 min	941 m
24.03 km		19	Links afbuigen op Weyerveldstraat (Lummen)	4 h 48 min	216 m
24.24 km		19		4 h 50 min	423 m
24.34 km		19	Marc Wauters, de trouwe soldaat		
24.67 km		20		4 h 56 min	14 m
24.68 km		20	Sla links af op Loyestraat (Lummen)	4 h 56 min	1.59 km
25.67 km		21	Kasteel van Loye		
25.86 km		21	Loye		
26.28 km		21		5 h 15 min	7 m
26.28 km		21		5 h 15 min	6 m
26.29 km		21		5 h 15 min	0 m
26.29 km		21	Links afbuigen op Schulensebaan, N717 (Lummen)	5 h 15 min	345 m
26.64 km		21		5 h 19 min	997 m

26.9 km		22	Grote molen		
26.95 km		22	Grote Molen		
27.63 km		22		5 h 31 min	345 m
27.98 km		22	Sla links af op Schalbroekstraat (Lummen)	5 h 35 min	258 m
28.24 km		22	Sla rechts af op Eggelstraat (Lummen)	5 h 38 min	5 m
28.24 km		22	Rechts afbuigen op Eggelstraat (Lummen)	5 h 38 min	390 m
28.63 km		23	Sla links af op Populierenstraat (Lummen)	5 h 43 min	1.17 km
29.81 km		24	Sla links af op Mierenbergstraat (Lummen)	5 h 57 min	673 m
30.48 km		24	Sla rechts af op Mierenbergstraat (Lummen)	6 h 5 min	784 m
31.26 km		25		6 h 15 min	143 m
31.41 km		25		6 h 16 min	133 m
31.54 km		25		6 h 18 min	80 m
31.62 km		25		6 h 19 min	268 m
31.89 km		25		6 h 22 min	38 m
31.93 km		25	Sla rechts af op Meldertsestraat (Halen)	6 h 23 min	185 m
32.12 km		25	Sla scherp links af op Tuinwijkstraat (Halen)	6 h 25 min	271 m
32.39 km		26	Sla rechts af op Beekstraat (Halen)	6 h 28 min	591 m
32.98 km		26	Rechts afbuigen op Broekstraat (Halen)	6 h 35 min	5 m
32.98 km		26	Rechts afbuigen op Broekstraat (Halen)	6 h 35 min	479 m
33.46 km		26	Sla links af op Bakelstraat (Halen)	6 h 41 min	574 m
34.04 km		27	ga rechtdoor op Molenstraat (Halen)	6 h 48 min	1.01 km
34.58 km		27	Prinsenbos		
35.05 km		28	Links afbuigen op Hezerheiweg (Diest)	7 h 0 min	611 m
35.66 km		28	Sla links af op Barenbergseweg (Diest)	7 h 7 min	810 m
36.47 km		29	Links afbuigen op Wijerstraat (Diest)	7 h 17 min	370 m
36.84 km		29	Sla links af op Wijerstraat (Diest)	7 h 22 min	6 m
36.85 km		29	Sla scherp rechts af op Wijerstraat (Diest)	7 h 22 min	667 m
37.52 km		30		7 h 30 min	36 m
37.55 km		30		7 h 30 min	85 m
37.64 km		30	Links afbuigen op Leopoldvest (Diest)	7 h 31 min	11 m
37.65 km		30	Sla rechts af op Leopoldvest (Diest)	7 h 31 min	8 m

37.66 km		30		7 h 31 min	39 m
37.7 km		30		7 h 32 min	369 m
37.82 km		30	Begijnhof		
38.07 km		30	Sla scherp links af op Michel Theysstraat (Diest)	7 h 36 min	523 m
38.58 km		31	Sint-Sulpitiuskerk		
38.59 km		31	ga rechtdoor op Kaai (Diest)	7 h 43 min	40 m
38.63 km		31	Rechts afbuigen op Kaai (Diest)	7 h 43 min	81 m
38.64 km		31	Refugiestraat		
38.69 km		31	Diest		
38.72 km		31	ga rechtdoor op Schuttershofstraat (Diest)	7 h 44 min	42 m
38.76 km		31	Sla rechts af op De Bleek (Diest)	7 h 45 min	37 m
38.8 km		31	Sla links af op De Bleek (Diest)	7 h 45 min	72 m
38.82 km		31	Allerheiligenkapel		
38.87 km		31	Sla rechts af op Allerheiligenberg (Diest)	7 h 46 min	5 m
38.87 km		31	Rechts afbuigen op Allerheiligenberg (Diest)	7 h 46 min	41 m
38.92 km		31	Links afbuigen op Kanonsbaan (Diest)	7 h 46 min	253 m
39.17 km		31	Links afbuigen op Kanonsbaan (Diest)	7 h 50 min	276 m
39.45 km		31	Rechts afbuigen op Citadellaan (Diest)	7 h 53 min	870 m
40.32 km		32	Links afbuigen op Zichemseweg (Diest)	8 h 3 min	559 m
40.88 km		33	Rechts afbuigen op Zichemseweg (Diest)	8 h 10 min	289 m
41.17 km		33	Sla links af op Steenweg Diest (Scherpenheuvel)	8 h 13 min	514 m
41.68 km		34	Rechts afbuigen op Vinkenberg (Scherpenheuvel)	8 h 20 min	839 m
42.52 km		34	Sla links af op Wijnputstraat (Scherpenheuvel)	8 h 30 min	506 m
43.03 km		35		8 h 36 min	251 m
43.28 km		35		8 h 39 min	114 m
43.39 km		35		8 h 40 min	168 m
43.56 km		35	Rechts afbuigen op Bieststraat (Scherpenheuvel)	8 h 42 min	499 m
44.06 km		35		8 h 48 min	239 m
44.3 km		36		8 h 51 min	75 m
44.37 km		36		8 h 52 min	72 m
44.45 km		36	Sla links af op Isbellaplein (Scherpenheuvel)	8 h 53 min	36 m

